

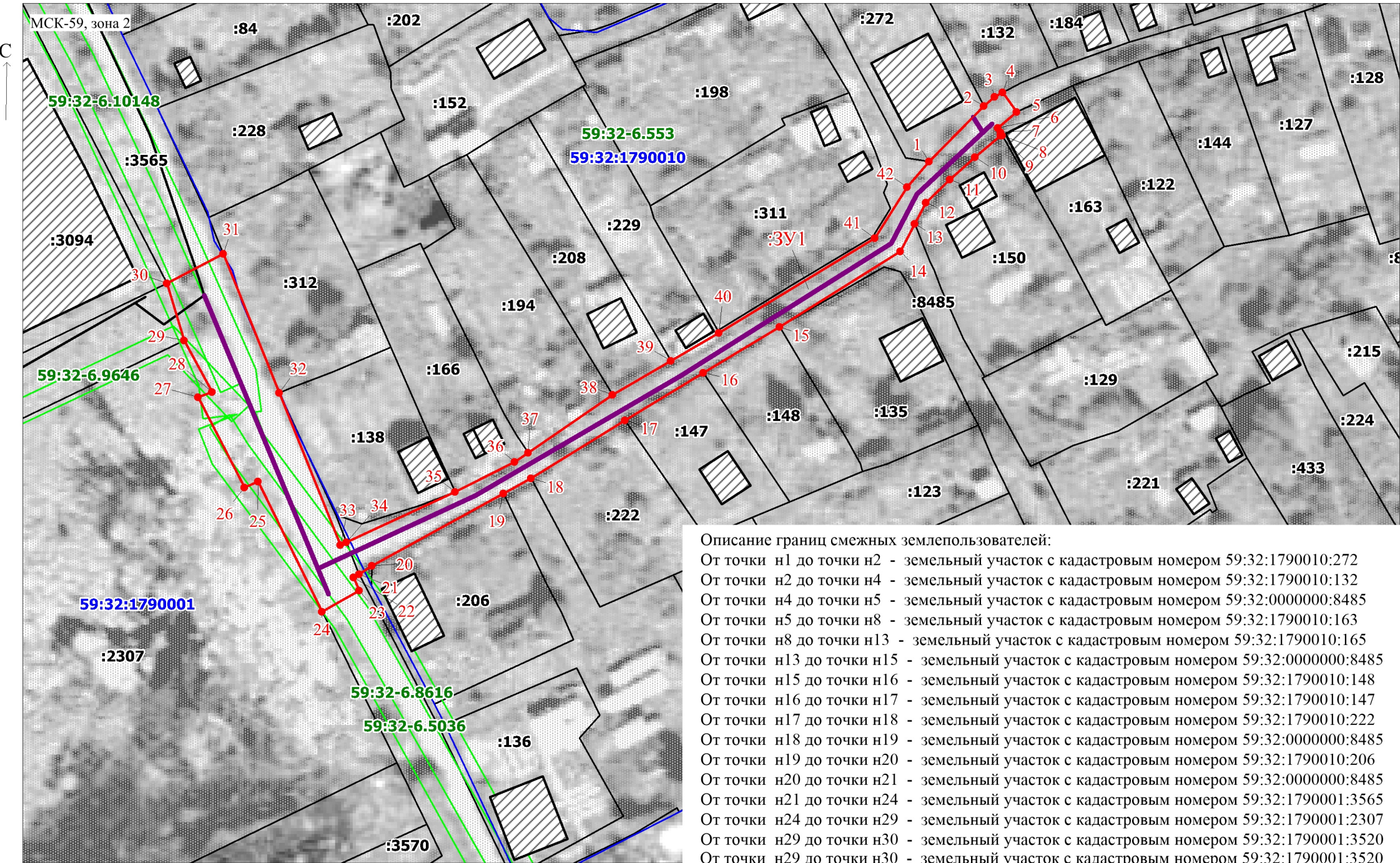
Схема расположения границ публичного сервитута

Объект: Газопровод-ввод до границы земельного участка по адресу: Пермский край, м.о. Пермский, д. Хмели, территория снт Малинка-1, ул. Молодежная, д. 25
(под строительство газопровода давлением до 1,2 Мпа, для размещения которого не требуется разрешения на строительство)

Местоположение: Пермский край, м.о. Пермский, д. Хмели, территория снт Малинка-1, ул. Молодежная

Площадь публичного сервитута: 1254 кв.м. (в т.ч. 59:32:1790001:3565 – 635 кв.м.; 59:32:0000000:8485 – 619 кв.м.)


Категория земель: земли населенных пунктов



Масштаб 1:800

Описание границ смежных землепользователей:






- От точки н1 до точки н2 - земельный участок с кадастровым номером 59:32:1790010:272
- От точки н2 до точки н4 - земельный участок с кадастровым номером 59:32:1790010:132
- От точки н4 до точки н5 - земельный участок с кадастровым номером 59:32:0000000:8485
- От точки н5 до точки н8 - земельный участок с кадастровым номером 59:32:1790010:163
- От точки н8 до точки н13 - земельный участок с кадастровым номером 59:32:1790010:165
- От точки н13 до точки н15 - земельный участок с кадастровым номером 59:32:0000000:8485
- От точки н15 до точки н16 - земельный участок с кадастровым номером 59:32:1790010:148
- От точки н16 до точки н17 - земельный участок с кадастровым номером 59:32:1790010:147
- От точки н17 до точки н18 - земельный участок с кадастровым номером 59:32:1790010:222
- От точки н18 до точки н19 - земельный участок с кадастровым номером 59:32:0000000:8485
- От точки н19 до точки н20 - земельный участок с кадастровым номером 59:32:1790010:206
- От точки н20 до точки н21 - земельный участок с кадастровым номером 59:32:0000000:8485
- От точки н21 до точки н24 - земельный участок с кадастровым номером 59:32:1790001:3565
- От точки н24 до точки н29 - земельный участок с кадастровым номером 59:32:1790001:2307
- От точки н29 до точки н30 - земельный участок с кадастровым номером 59:32:1790001:3520
- От точки н29 до точки н30 - земельный участок с кадастровым номером 59:32:1790001:3520
- От точки н30 до точки н31 - земельный участок с кадастровым номером 59:32:1790001:3565
- От точки н31 до точки н32 - земельный участок с кадастровым номером 59:32:1790010:312
- От точки н32 до точки н34 - земельный участок с кадастровым номером 59:32:1790001:3565
- От точки н34 до точки н35 - земельный участок с кадастровым номером 59:32:0000000:8485
- От точки н35 до точки н37 - земельный участок с кадастровым номером 59:32:1790010:166
- От точки н37 до точки н38 - земельный участок с кадастровым номером 59:32:1790010:194
- От точки н38 до точки н39 - земельный участок с кадастровым номером 59:32:1790010:208
- От точки н39 до точки н40 - земельный участок с кадастровым номером 59:32:1790010:229
- От точки н40 до точки н1 - земельный участок с кадастровым номером 59:32:0000000:8485

Заявитель:  / Офишкина И.В.
(подпись, расшифровка подписи)

Каталог координат, м
Система координат: МСК-59, зона 2
Метод определения координат - Геодезический

№ точки границы	X	Y	Средняя квадратическая погрешность положения характерной точки (Мт), м
1	511604.44	2223072.15	0.1
2	511613.89	2223081.39	0.1
3	511615.45	2223083.27	0.1
4	511616.15	2223084.59	0.1
5	511612.87	2223086.94	0.1
6	511610.13	2223083.82	0.1
7	511609.41	2223084.23	0.1
8	511608.85	2223084.55	0.1
9	511608.83	2223084.28	0.1
10	511605.20	2223079.94	0.1
11	511601.42	2223075.63	0.1
12	511597.49	2223071.61	0.1
13	511593.89	2223069.72	0.1
14	511589.19	2223067.24	0.1
15	511576.42	2223046.76	0.1
16	511568.61	2223033.86	0.1
17	511560.55	2223020.55	0.1
18	511550.69	2223004.67	0.1
19	511548.14	2222999.94	0.1
20	511535.90	2222977.67	0.1
21	511534.48	2222975.48	0.1
22	511533.88	2222974.56	0.1
23	511531.66	2222975.49	0.1
24	511528.11	2222969.22	0.1
25	511550.19	2222958.33	0.1
26	511549.13	2222956.08	0.1
27	511564.47	2222948.21	0.1
28	511565.33	2222950.53	0.1
29	511574.10	2222945.82	0.1
30	511583.77	2222942.92	0.1
31	511588.83	2222952.44	0.1
32	511565.19	2222961.94	0.1
33	511539.37	2222972.28	0.1
34	511539.86	2222973.35	0.1
35	511548.38	2222991.79	0.1
36	511553.52	2223001.86	0.1
37	511555.05	2223004.18	0.1
38	511564.86	2223018.46	0.1
39	511570.64	2223028.33	0.1
40	511575.41	2223036.48	0.1
41	511591.47	2223062.90	0.1
42	511600.09	2223068.40	0.1
1	511604.44	2223072.15	0.1

Условные обозначения:

-  - Проектные границы публичного сервитута
-  - Обозначение характерной точки проектной границы публичного сервитута
-  - Границы и номер земельного участка, сведения о которых внесены в ЕГРН
- 59:32:1790010 - Номер кадастрового квартала
-  - Границы и учетный номер зоны с особыми условиями использования территории, сведения о которых внесены в ЕГРН
-  - Проектное местоположение инженерного сооружения